

cantal
auvergne

Durée : 6h30

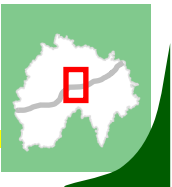
Longueur : 21,1 km

Balisage : 

▼ 900 m ▲ 1700 m

Dénivelé : + 1320 m

Difficile



Étape 4-1 MURAT - LE LIORAN GARE SNCF OU CŒUR DE STATION

Cette étape de montagne permet d'aborder les crêtes qui offrent des panoramas remarquables sur l'ensemble du volcan cantalien, notamment au sommet du Bec de l'Aigle à 1 700 mètres d'altitude le point le plus haut de la Via Arverna. Le col de Rombière permet d'accéder au buron refuge de Meige Costes ou à la station du Lioran pour faire une halte ou sortir de l'itinéraire (gare SNCF du Lioran).

D- Depuis la gare de Murat, l'itinéraire traverse la RN122 (prudence) puis emprunte l'avenue de la République jusqu'à l'Hôtel de Ville. Le tracé grimpe jusqu'à la collégiale Notre-Dame des Oliviers puis poursuit dans les hauts de la ville pour atteindre le grand rond-point dominé par le rocher de Bonnevie. Il poursuit un chemin qui surplombe la D3 puis la traverse dans un lacet (prudence) pour gagner la petite route qui dessert le château de Masseboeuf. Le dépasser à main gauche et poursuivre jusqu'au fond de cette petite route.

1- L'itinéraire remonte en diagonale dans le pré jalonné de bosquets et atteint la ferme de Chazelle. Au niveau de l'habitation, l'itinéraire s'oriente à gauche et poursuit un chemin en sous-bois pour rejoindre la RD139 que l'on emprunte en face sur environ 150 mètres.

2- Après quoi l'itinéraire emprunte un bon chemin sur la gauche qui amène au hameau de Cheyrouze puis il redescend en lacets jusqu'à Laveissière.

3- Au niveau du terrain de tennis, l'itinéraire prend la direction de Fraisse-Haut. Suivre ce bon chemin en sous-bois qui surplombe la RN122 et gagner Fraisse-Haut puis la RD439. La suivre en direction d'Aurillac sur environ 450 mètres puis le tracé monte sur la droite en direction de la Bourgeade.

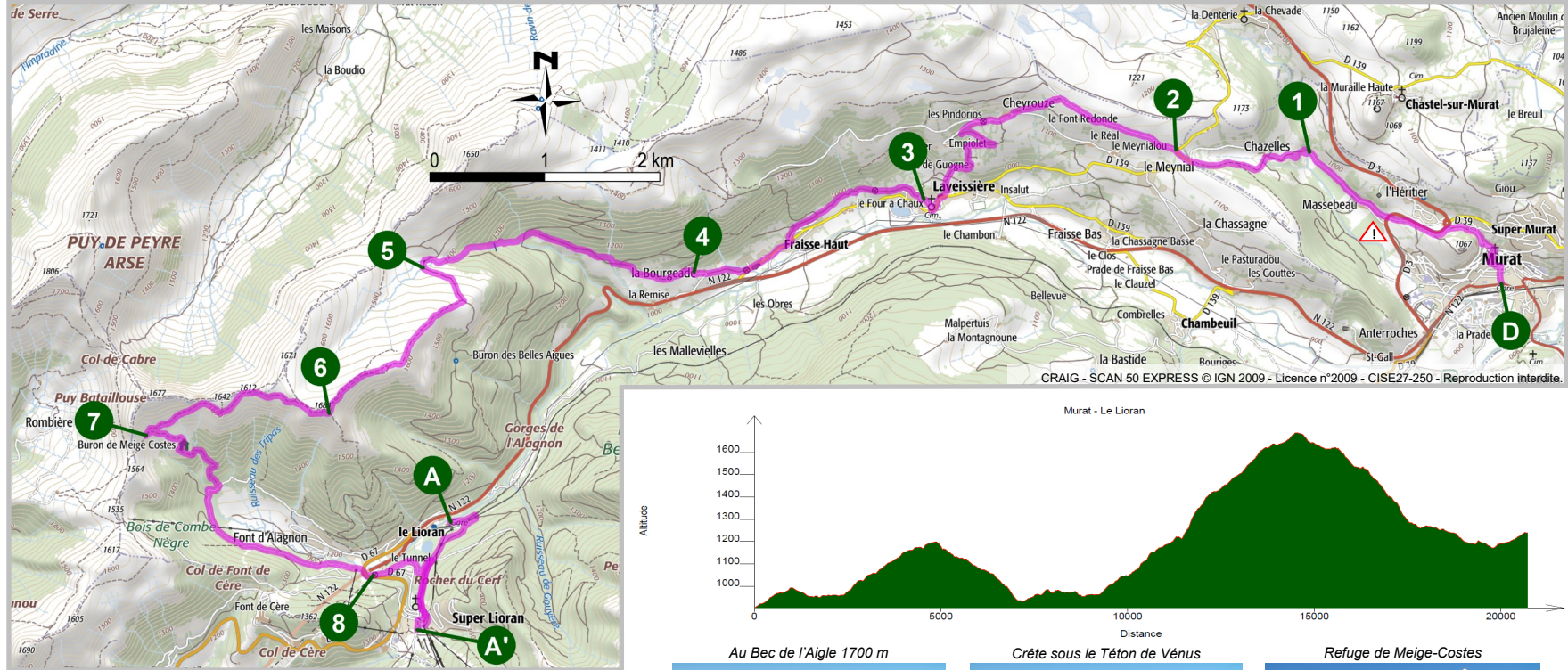
4- Traverser le hameau en continuant une ascension assez raide dans les bois et atteindre les estives du gué de Vassivière.

Plus d'infos touristiques :

<https://www.hautesterrestourisme.fr/>

<https://www.lelioran.com/>

Carte interactive : [cliquer ici](#)



5- Le tracé vire à gauche pour atteindre un replat. Celui-ci bifurque alors à droite et grimpe raide jusqu'au sommet du Bec de l'Aigle à 1700 mètres d'altitude, le point le plus haut de la Via Arverna.

6- Poursuivre à droite sur la ligne de crête en direction du col de Rombière.

7- (hors balisage Via Arverna) Avant le col de Rombière, redescendre en cœur de station par le buron de Meige Costes et à Font d'Alagnon par la piste de Combe Nègre.

8- (hors balisage Via Arverna) Dans le virage qui surplombe le tunnel du Lioran, remonter la route (RD67) sur quelques mètres. Prendre à gauche le chemin qui passe entre l'ancien bâtiment de secours et le réservoir d'eau, puis remonter à droite en cœur de station par la piste de la gare (en continuant la descente on accède à la gare du Lioran).

Sur ce tracé chiens interdits, mêmes tenus en laisse, traversée de propriétés privées, présence possible de troupeaux

Itinéraire non praticable de décembre à Avril : enneigement


Itinéraire non recommandé par temps de brouillard ou d'orages



Au Bec de l'Aigle 1700 m



Crête sous le Téton de Vénus



Refuge de Meige-Costes

Pour une balade sans soucis :

Se renseigner sur la météo ainsi que sur l'itinéraire, emporter le nécessaire du randonneur prévoyant (chaussures de rando, sac à dos, crème solaire, pique-nique, bidon d'eau, fiche rando, topoguide, carte IGN à jour, éviter de partir seul et indiquer à son entourage le parcours choisi, ne pas quitter les sentiers balisés, ne pas randonner avec son chien dans les zones d'estives, ne pas s'approcher des troupeaux ou caresser une vache, contourner les troupeaux, refermer les clôtures à la traversée des pâturages, ne pas déposer d'ordures ou tout autre objet indésirable, ne pas fumer ou faire de feu, ne pas camper (bivouac toléré), ne cueillir aucune plante, en cas d'orage, quitter rapidement les sommets et les lignes de crête, chercher un abri en évitant absolument les arbres isolés et les rochers qui attirent la foudre, en cas d'accident justifiant un secours, rejoindre au plus vite la route la plus proche et téléphoner au 15 au 17 ou 18 en précisant au mieux la localisation et la gravité de l'accident. Numéro d'urgence européen 112.

Les informations présentées dans ce document sont fournies à titre indicatif. Fiche mise à jour pour 2022.

Pour signaler un problème sur l'itinéraire : <https://sentinelles.sportsdenature.fr/>